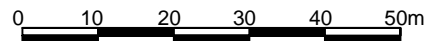




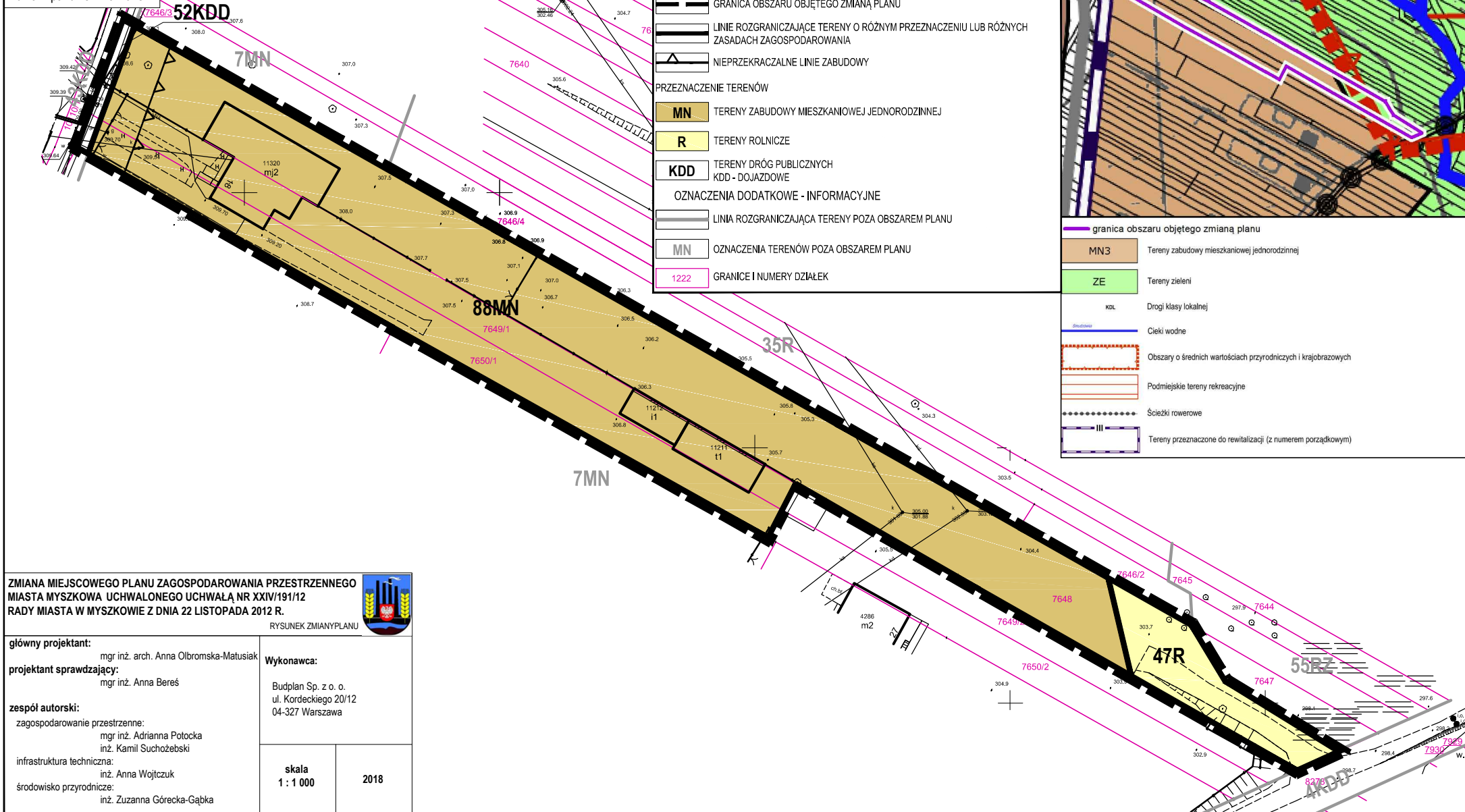
ZMIANA MIEJSCOWEGO PLANU ZAGOSPODAROWANIA PRZESTRZENNEGO MIASTA MYSZKOWA UCHWALONEGO UCHWAŁĄ NR XXIV/191/12 RADY MIASTA W MYSZKOWIE Z DNIA 22 LISTOPADA 2012 R.

RYSUNEK ZMIANY PLANU

SKALA 1: 1000



Załącznik Nr 1
do Uchwały Nr LV/421/18
Rady Miasta w Myszkowie
z dnia 4 października 2018 r.



LEGENDA

USTALENIA PLANU

OZNACZENIA LINIOWE

- GRANICA OBSZARU OBJĘTEGO ZMIANĄ PLANU
- LINIE ROZGRANICZAJĄCE TERENY O RÓŻNYM PRZEZNACZENIU LUB RÓŻNYCH ZASADACH ZAGOSPODAROWANIA
- NIEPRZEKRACZALNE LINIE ZABUDOWY

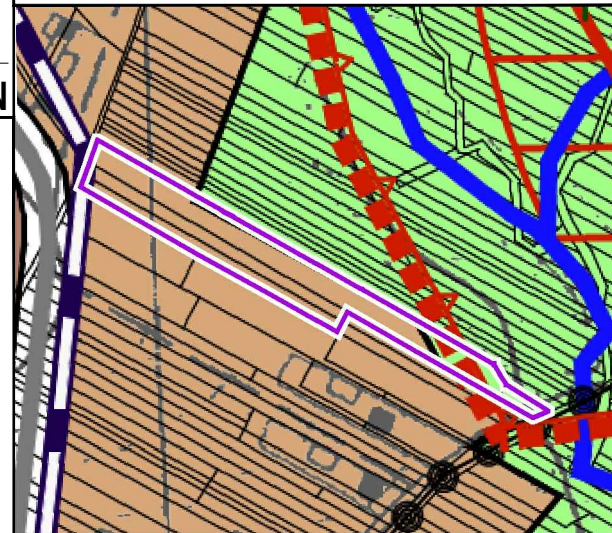
PRZEZNACZENIE TERENÓW

- MN** TERENY ZABUDOWY MIESZKANIOWEJ JEDNORODZINNEJ
- R** TERENY ROLNICZE
- KDD** TERENY DRÓG PUBLICZNYCH
KDD - DOJAZDOWE

OZNACZENIA DODATKOWE - INFORMACYJNE

- LINIA ROZGRANICZAJĄCA TERENY POZA OBSZAREM PLANU
- MN** OZNACZENIA TERENÓW POZA OBSZAREM PLANU
- 1222 GRANICE I NUMERY DZIAŁEK

WYRYS ZE STUDIUM UWARUNKOWAŃ I KIERUNKÓW ZAGOSPODAROWANIA PRZESTRZENNEGO MIASTA MYSZKOWA



— granica obszaru objętego zmianą planu

- MN3** Tereny zabudowy mieszkaniowej jednorodzinnej
- ZE** Tereny zieleni
- KDL** Drogi klasy lokalnej
- Strumień** Ciekły wodny
- Obszary o średnich wartościach przyrodniczych i krajobrazowych
- Podmiejskie tereny rekreacyjne
- Ścieżki rowerowe
- Tereny przeznaczone do rewitalizacji (z numerem porządkowym)

ZMIANA MIEJSCOWEGO PLANU ZAGOSPODAROWANIA PRZESTRZENNEGO MIASTA MYSZKOWA UCHWALONEGO UCHWAŁĄ NR XXIV/191/12 RADY MIASTA W MYSZKOWIE Z DNIA 22 LISTOPADA 2012 R.

RYSUNEK ZMIANY PLANU



główny projektant:
mgr inż. arch. Anna Olbomska-Matusiak

projektant sprawdzający:
mgr inż. Anna Beres

zespół autorski:
zagospodarowanie przestrzenne:
mgr inż. Adrianna Potocka
inż. Kamil Suchożebski
infrastruktura techniczna:
inż. Anna Wojtczuk
środowisko przyrodnicze:
inż. Zuzanna Górecka-Gąbka

Wykonawca:
Budplan Sp. z o.o.
ul. Kordeckiego 20/12
04-327 Warszawa

skala
1 : 1 000 2018