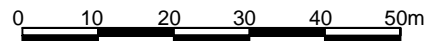




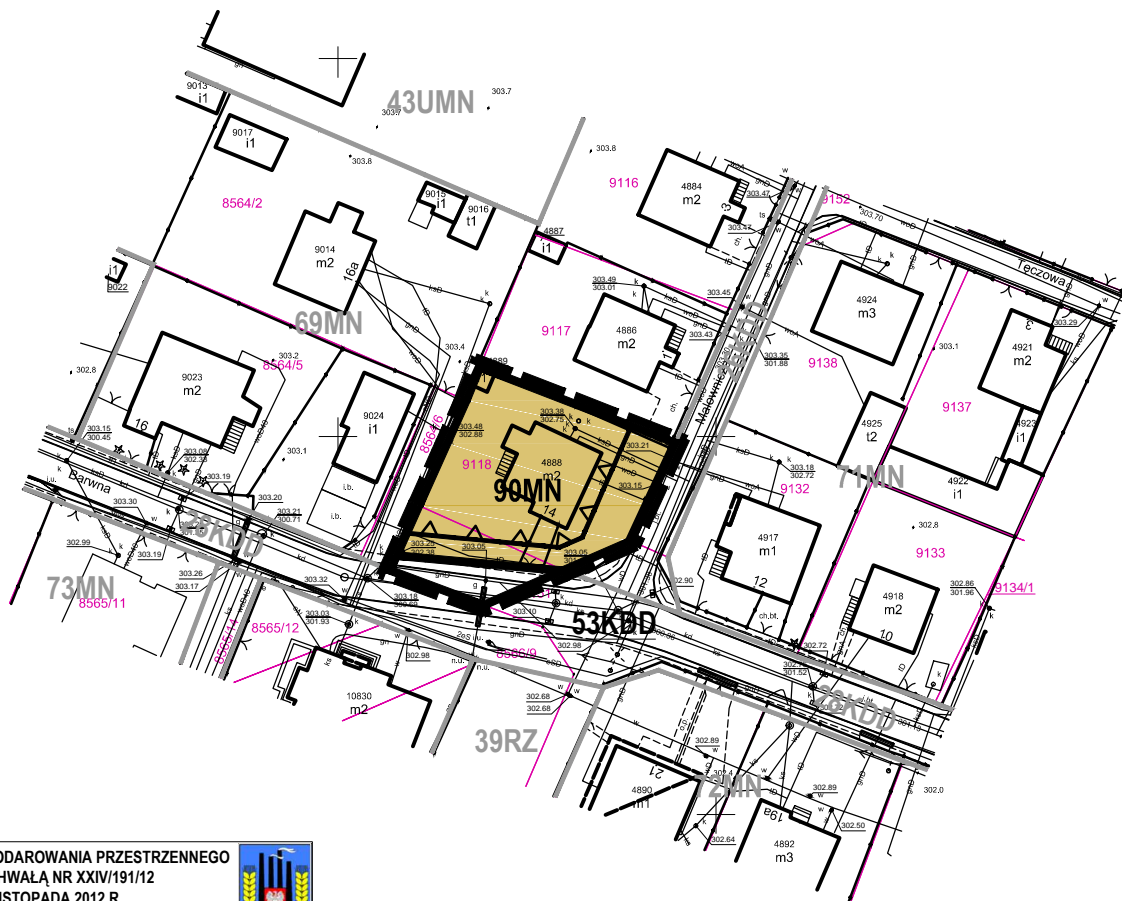
# ZMIANA MIEJSCOWEGO PLANU ZAGOSPODAROWANIA PRZESTRZENNEGO MIASTA MYSZKOWA UCHWALONEGO UCHWAŁĄ NR XXIV/191/12 RADY MIASTA W MYSZKOWIE Z DNIA 22 LISTOPADA 2012 R.

RYSUNEK ZMIANY PLANU

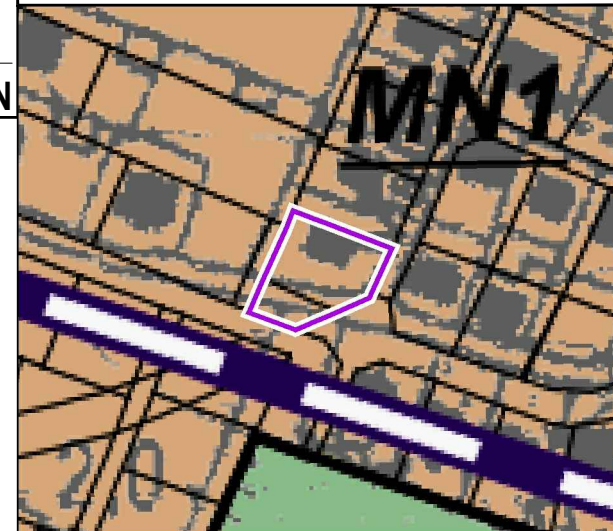
SKALA 1: 1000



Załącznik Nr 4  
do Uchwały Nr LV/421/18  
Rady Miasta w Myszkowie  
z dnia 4 października 2018 r.



## WYRYS ZE STUDIUM UWARUNKOWAŃ I KIERUNKÓW ZAGOSPODAROWANIA PRZESTRZENNEGO MIASTA MYSZKOWA



- granica obszaru objętego zmianą planu
- MN1 Tereny zabudowy mieszkaniowej jednorodzinnej
- ZL Tereny lasów
- III Tereny przeznaczone do rewitalizacji (z numerem porządkowym)

### LEGENDA

#### USTALENIA PLANU

##### OZNACZENIA LINIOWE

- GRANICA OBSZARU OBJĘTEGO ZMIANĄ PLANU
- LINIE ROZGRANICZAJĄCE TERENY O RÓŻNYM PRZEZNACZENIU LUB RÓŻNYCH ZASADACH ZAGOSPODAROWANIA
- NIEPRZEKRACZALNE LINIE ZABUDOWY

##### PRZEZNACZENIE TERENÓW

- MN** TERENY ZABUDOWY MIESZKANIOWEJ JEDNORODZINNEJ
- KDD** TERENY DRÓG PUBLICZNYCH  
KDD - DOJAZDOWE

##### OZNACZENIA DODATKOWE - INFORMACYJNE

- LINIA ROZGRANICZAJĄCA TERENY POZA OBSZAREM PLANU
- MN** OZNACZENIA TERENÓW POZA OBSZAREM PLANU
- 1222 GRANICE I NUMERY DZIAŁEK

ZMIANA MIEJSCOWEGO PLANU ZAGOSPODAROWANIA PRZESTRZENNEGO  
MIASTA MYSZKOWA UCHWALONEGO UCHWAŁĄ NR XXIV/191/12  
RADY MIASTA W MYSZKOWIE Z DNIA 22 LISTOPADA 2012 R.



RYSUNEK ZMIANY PLANU

**główny projektant:**  
mgr inż. arch. Anna Olbromska-Matusiak

**projektant sprawdzający:**  
mgr inż. Anna Beres

**zespół autorski:**  
zagospodarowanie przestrzenne:  
mgr inż. Adrianna Potocka  
inż. Kamil Suchożebski

infrastruktura techniczna:  
inż. Anna Wojtczuk

środowisko przyrodnicze:  
inż. Zuzanna Górecka-Gąbka

**Wykonawca:**  
Budplan Sp. z o.o.  
ul. Kordeckiego 20/12  
04-327 Warszawa

**skala**  
1 : 1 000

**2018**