

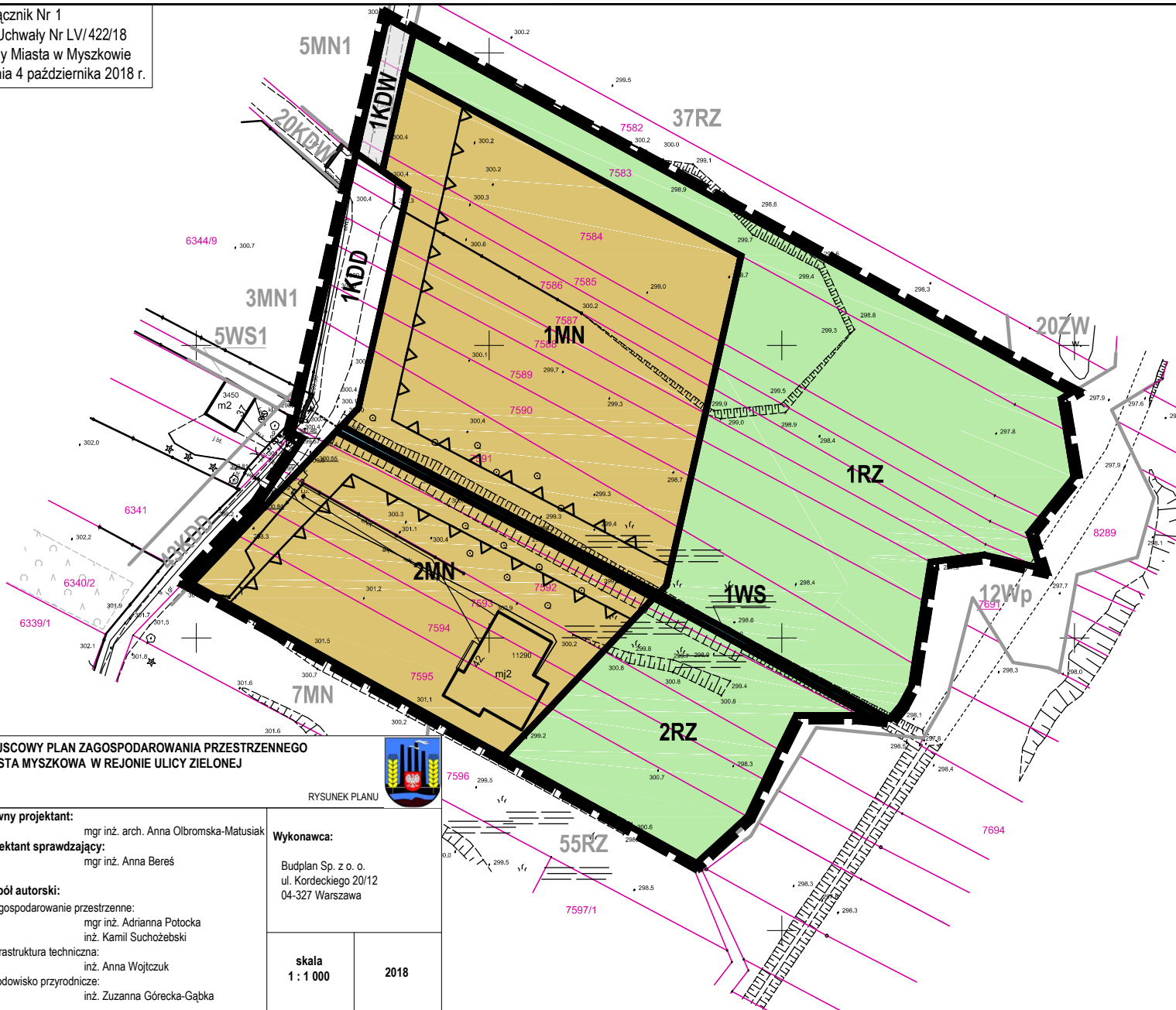



# MIEJSCOWY PLAN ZAGOSPODAROWANIA PRZESTRZENNEGO MIASTA MYSKÓWA W REJONIE ULICY ZIEŁONEJ

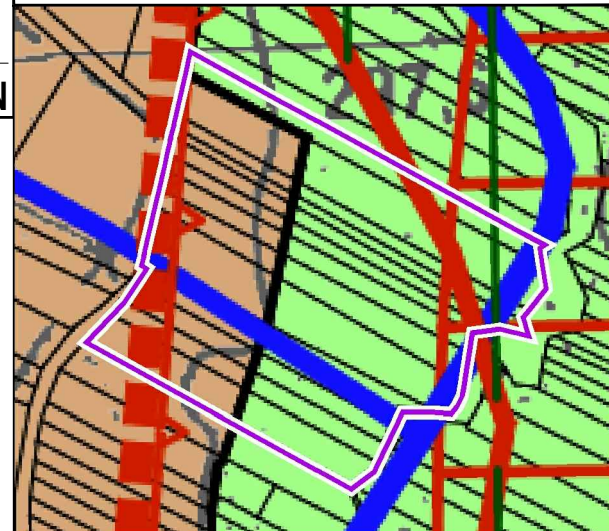
RYSUNEK PLANU

Załącznik Nr 1  
do Uchwały Nr LV/422/18  
Rady Miasta w Myszkowie  
z dnia 4 października 2018 r.

SKALA 1: 1000



## WYRYS ZE STUDIUM UWARUNKOWAŃ I KIERUNKÓW ZAGOSPODAROWANIA PRZESTRZENNEGO MIASTA MYSKÓWA



- granica obszaru objętego planem
- MN3 Tereny zabudowy mieszkaniowej jednorodzinnej
- ZE Tereny zieleni
- Ciek wodny
- Obszary o średnich wartościach przyrodniczych i krajobrazowych
- Podmiejskie tereny rekreacyjne
- Obszary o wysokich wartościach przyrodniczych

### LEGENDA

- OBOWIĄZUJĄCE USTALENIA PLANU**
- OZNACZENIA LINIOWE**
- GRANICA OBSZARU OBJĘTEGO PLANEM
  - LINIE ROZGRANICZAJĄCE TERENY O RÓŻNYM PRZEZNACZENIU LUB RÓŻNYCH ZASADACH ZAGOSPODAROWANIA
  - NIEPRZEKRAČALNE LINIE ZABUDOWY
- PRZEZNACZENIE TERENÓW**
- MN TERENY ZABUDOWY MIESZKANIOWEJ JEDNORODZINNEJ
  - RZ TERENY ROLNICZE - ŁĄKI I PASTWISKA
  - WS TEREN WÓD POWIERZCHNIOWYCH
  - KDD TEREN DROGI PUBLICZNEJ KLASY DOJAZDOWEJ
  - KDW TEREN DROGI WEWNĘTRZNEJ
- ELEMENTY INFORMACYJNE**
- LINIE ROZGRANICZAJĄCE TERENY POZA OBSZAREM PLANU
  - MN OZNACZENIA TERENÓW POZA OBSZAREM PLANU
  - 1222 GRANICE I NUMERY DZIAŁEK

### MIEJSCOWY PLAN ZAGOSPODAROWANIA PRZESTRZENNEGO MIASTA MYSKÓWA W REJONIE ULICY ZIEŁONEJ



RYSUNEK PLANU

**główny projektant:**  
mgr inż. arch. Anna Olbromska-Matusiak

**projektant sprawdzający:**  
mgr inż. Anna Beres

**zespół autorski:**  
zagospodarowanie przestrzenne:  
mgr inż. Adrianna Potocka  
inż. Kamil Suchożebski  
infrastruktura techniczna:  
inż. Anna Wojtczuk  
środowisko przyrodnicze:  
inż. Zuzanna Górecka-Gąbka

**Wykonawca:**  
Budplan Sp. z o.o.  
ul. Kordeckiego 20/12  
04-327 Warszawa

**skala**  
1 : 1 000

**2018**