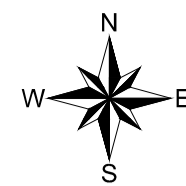




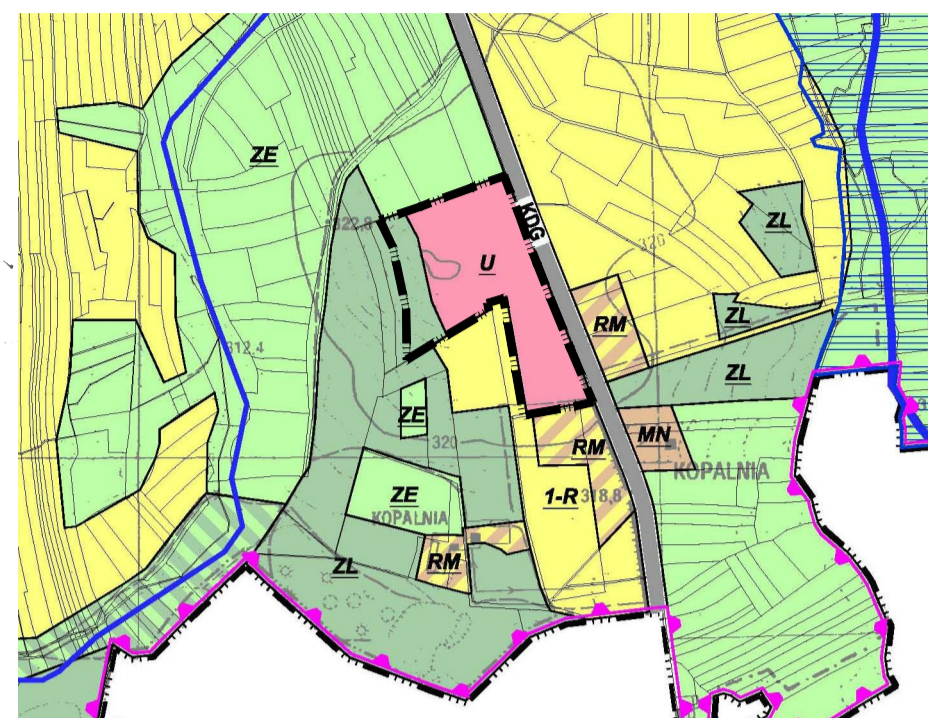
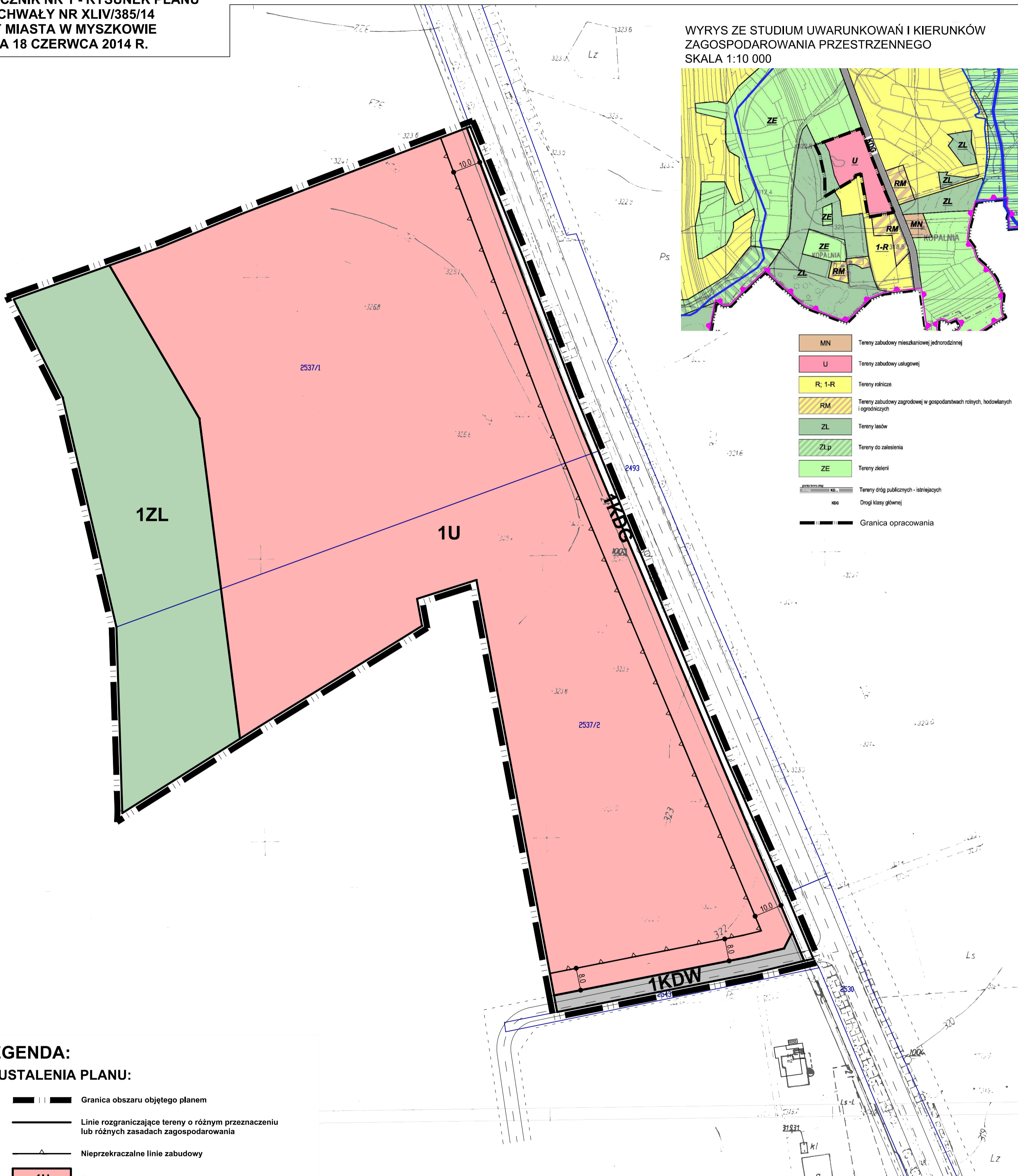
# MIEJSCOWY PLAN ZAGOSPODAROWANIA PRZESTRZENNEGO MIASTA MYSZKÓWA



0 10 20 50m  
SKALA WYDRUKU 1:1000

ZAŁĄCZNIK NR 1 - RYSUNEK PLANU  
DO UCHWAŁY NR XLIV/385/14  
RADY MIASTA W MYSZKOWIE  
Z DNIA 18 CZERWCA 2014 R.

WYRYS ZE STUDIUM UWARUNKOWAŃ I KIERUNKÓW  
ZAGOSPODAROWANIA PRZESTRZENNEGO  
SKALA 1:10 000



MN	Tereny zabudowy mieszkaniowej jednorodzinnej
U	Tereny zabudowy usługowej
R, 1-R	Tereny rolnicze
RM	Tereny zabudowy zagrodowej w gospodarstwach rolnych, hodowlanych i ogrodniczych
ZL	Tereny lasów
ZLp	Tereny do zalesienia
ZE	Tereny zieleni
--- ko. ---	Tereny dróg publicznych - istniejących
--- xoo ---	Drogi klasy głównej
--- --- ---	Granica opracowania

## LEGENDA:

### USTALENIA PLANU:

- Granica obszaru objętego planem
- Linie rozgraniczające tereny o różnym przeznaczeniu lub różnych zasadach zagospodarowania
- Nieprzekraczalne linie zabudowy
- 1U Tereny zabudowy usługowej
- 1ZL Tereny lasów
- 1KDG Tereny dróg publicznych klasy G
- 1KDW Tereny dróg wewnętrznych

WYKONAWCA: FIRMA PROJEKTOWA "BOGACZ" ul. Jutrzenki 1, 40-759 Katowice	
GŁÓWNY PROJEKTANT: mgr inż. arch. Bogusław Bogacz KT-077	
PROJEKTANCI: mgr inż. arch. Patrycja Pszczółka KT-451 inż. Jacek Pszczółka	SKALA: 1:1000 DATA: 14.04.2014