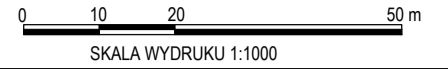


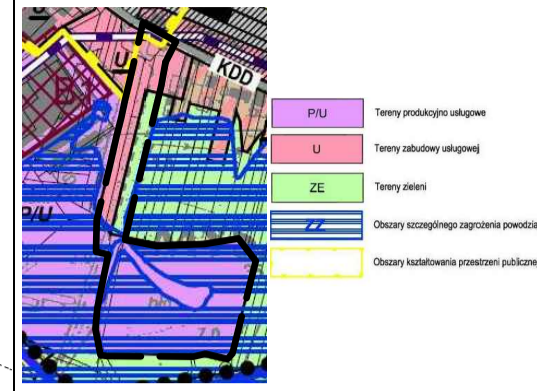


# MIEJSCOWY PLAN ZAGOSPODAROWANIA PRZESTRZENNEGO MIASTA MYSZKOWA W REJONIE ULICY KOPERNIKA

ZALĄCZNIK NR 1- RYSUNEK PLANU  
DO UCHWAŁY NR XXVI/200/16  
RADY MIASTA W MYSZKOWIE  
Z DNIA 24 LISTOPADA 2016 R.



WYRYS ZE STUDIUM UWARUNKOWAŃ I KIERUNKÓW  
ZAGOSPODAROWANIA PRZESTRZENNEGO MIASTA MYSZKOWA  
SKALA 1 : 10 000




— Granica obszaru objętego planem miejscowym

### OZNACZENIA BĘDĄCE USTALENIAMI PLANU:

- GRANICA OBSZARU OBJĘTEGO PLANEM MIEJSCOWYM
- LINIA ROZGRANICZAJĄCA TERENY O RÓŻNYM PRZEZNACZENIU LUB RÓŻNYCH ZASADACH ZAGOSPODAROWANIA
- NIEPRZEKACZALNA LINIA ZABUDOWY
- GRANICA OBSZARU PRZESTRZENI PUBLICZNYCH
- P TERENY OBIEKTÓW PRODUKCYJNYCH, SKŁADÓW I MAGAZYNÓW
- ZI TERENY ZIELENI IZOLACYJNEJ
- KDL TERENY DRÓG PUBLICZNYCH KLASY L
- KDW TERENY DRÓG WEWNĘTRZNYCH Z PARKINGAMI
- E TERENY INFRASTRUKTURY TECHNICZNEJ ELEKTROENERGETYCZNEJ

### OZNACZENIA NIE BĘDĄCE USTALENIAMI PLANU:

- PRZEBIEG LINII ELEKTROENERGETYCZNEJ 15kV
- GRANICA OBSZARÓW SZCZEGÓLNEGO ZAGROŻENIA POWODZIĄ, NA KTÓRYCH PRAWDOPODOBIEŃSTWO WYSTĄPIENIA POWODZI JEST WYSOKIE I WYNOŚI RAZ NA 10 LAT
- GRANICA OBSZARÓW, NA KTÓRYCH PRAWDOPODOBIEŃSTWO WYSTĄPIENIA POWODZI JEST ŚREDNIE I WYNOŚI RAZ NA 100 LAT
- GRANICA OBSZARÓW, NA KTÓRYCH PRAWDOPODOBIEŃSTWO WYSTĄPIENIA POWODZI JEST NISKIE I WYNOŚI RAZ NA 500 LAT



opracowanie:  
Urbs projekt  
Konrad Janowski  
tel: 228390035,  
biuro@urbs.pl

